







Fichier provisoire  
des circulations souterraines

**LEGENDE**

-  Point d'injection
-  Traçage
-  Point de restitution
-  Limites communales

Sources :  
 © Bureaux Etudes (divers)  
 © IGN - SCAN25 - IGN  
 - Paris 2007-protocole MEDAD ©  
 © DIREN Franche-Comté 2009 / BF



# Circulations souterraines reconnues par traçage : origine des écoulements

INVENTAIRE - DIREN FRANCHE COMTE



**COMMUNE SURVEILLEE:** *Banvoillars* **INSEE:** *90007*

*Ruisseau des Chênois* **Coord X** *986420* **Coord Y** *6728257* **Alt. :** *357*

Liste des différents résultats des surveillances à ce point suite aux traçages

N° du Traçage    Restitution    Debit    Distance:    Vitesse:    Temps:    Commentaires :

TB014   

<b>COMMUNE INJECTEE</b> <i>Argiésans</i>		<b>INSEE:</b> <i>90004</i>	
<b>Carrière</b>	<b>Coord_X</b> <i>985841</i>	<b>Coord_Y</b> <i>6729032</i>	<b>Alt. :</b> <i>410</i>
Commentaires		Date hors norme	
Date d'injection	Traceur:	Operateur:	Debit    Masse    Etat hydrologique
<i>26/07/2001</i>	<i>Fluorescéine</i>	<i>Sciences Environnement</i>	<i>2.5    basses eaux</i>