








Potentiel éolien terrestre du Territoire de Belfort - 2023



-  Commune
-  Intercommunalité
-  Limite du département
-  zones rédhibitoires
-  zones non potentiellement favorables (forts enjeux)
-  zones potentiellement favorables (sous réserve de prise en compte des enjeux)
-  zones potentiellement favorables (sous réserve de prise en compte des enjeux locaux)

NB: Carte du potentiel éolien prenant en compte le potentiel éolien défini par le portail cartographique EnR et une zone tampon de 500 mètres autour des bâtiments.

Source : IGN, DREAL et DDT90.

