





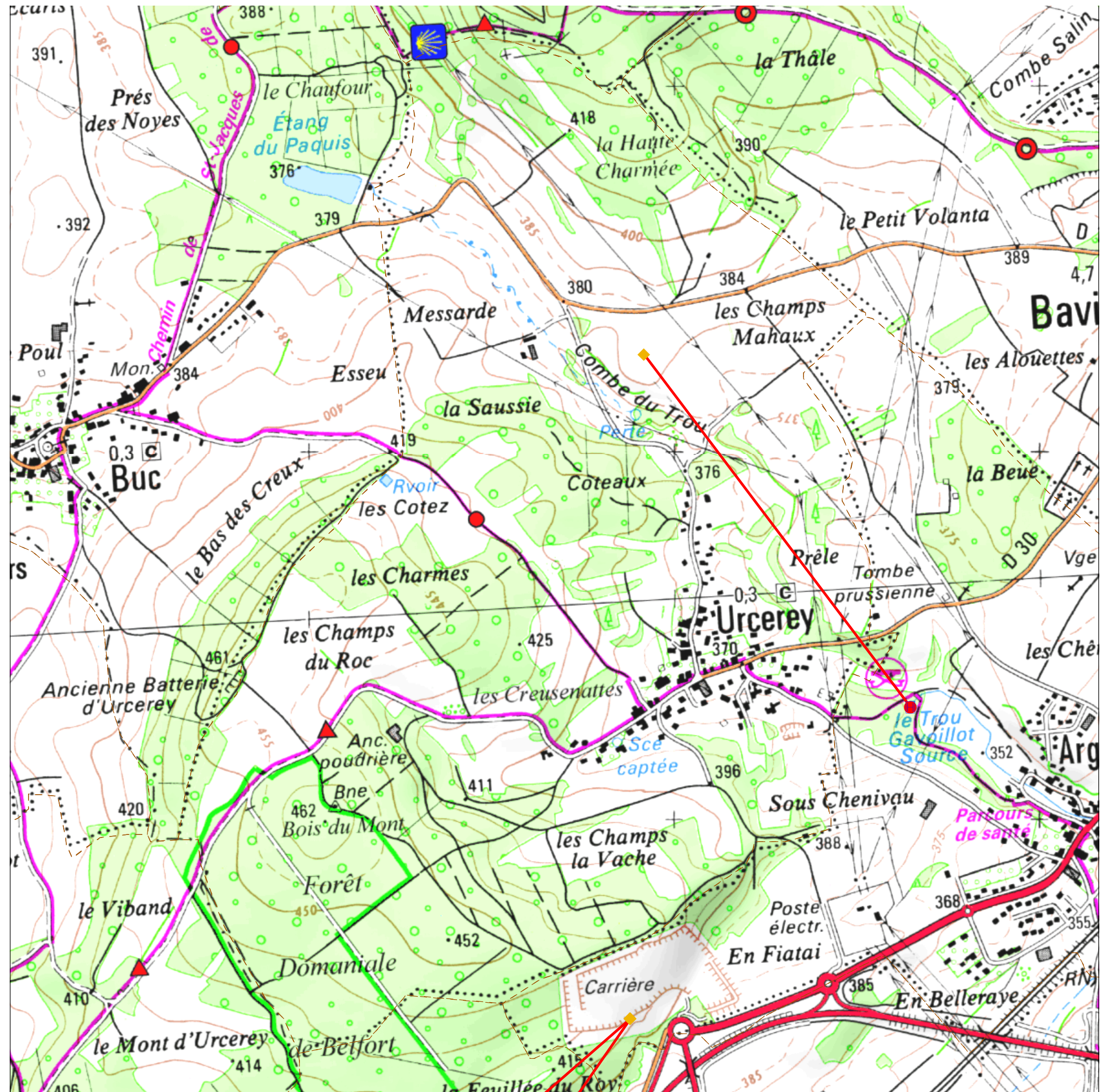


Fichier provisoire
des circulations souterraines

LEGENDE


-  Point d'injection
-  Traçage
-  Point de restitution
-  Limites communales

Sources :
 © Bureaux Etudes (divers)
 © IGN - SCAN25 - IGN
 - Paris 2007-protocole MEDAD ©
 © DIREN Franche-Comté 2009 / BF



Circulations souterraines reconnues par traçage

INVENTAIRE - DIREN FRANCHE COMTE



COMMUNE INJECTEE : Urcerey

INSEE : 90098

Combe du Trou

Coord_X 985895 Coord_Y 6730850 Alt. : 370

Commentaires *Crue*

Date hors norme

Traçage_ID: Date du traçage Debit Masse Etat hydrologique Traceur: Operateur:

TB011 03/04/1981 3 Crue Fluoresceine SRAE

DESTINATIONS SURVEILLEES CONNUES

Commune	Toponyme:	Alt.	CoordX	CoordY	Rest.	Debit	Dist	Temp
Argiésans	Trou de Gavillot	353	986617	6729878	<input checked="" type="checkbox"/>	0	1140	0