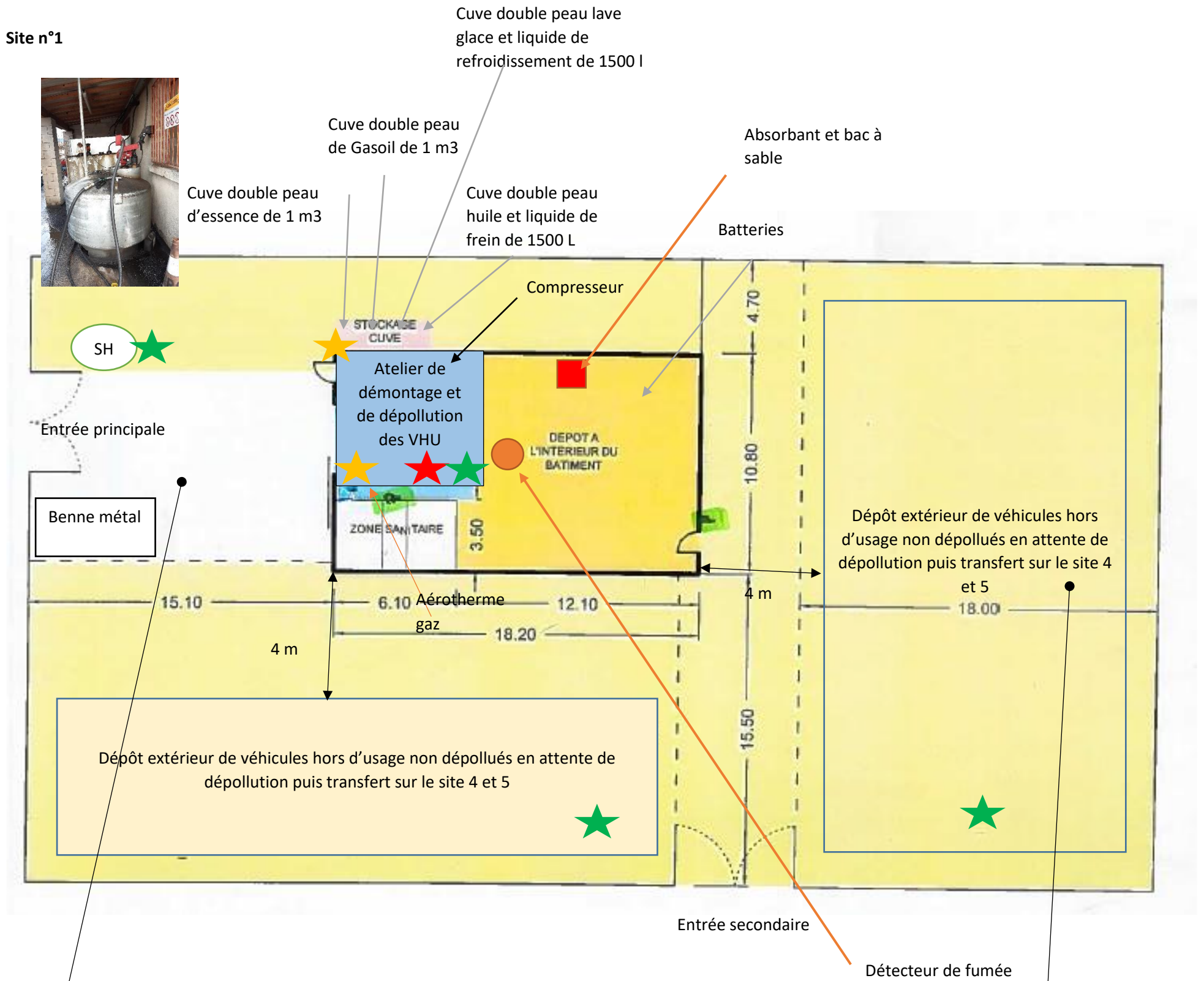








Annexe n°3 : Plan des zones à risque

Site n°1



Légende

-  Risque d'incendie
-  Risque d'explosion
-  Risque de déversement accidentel

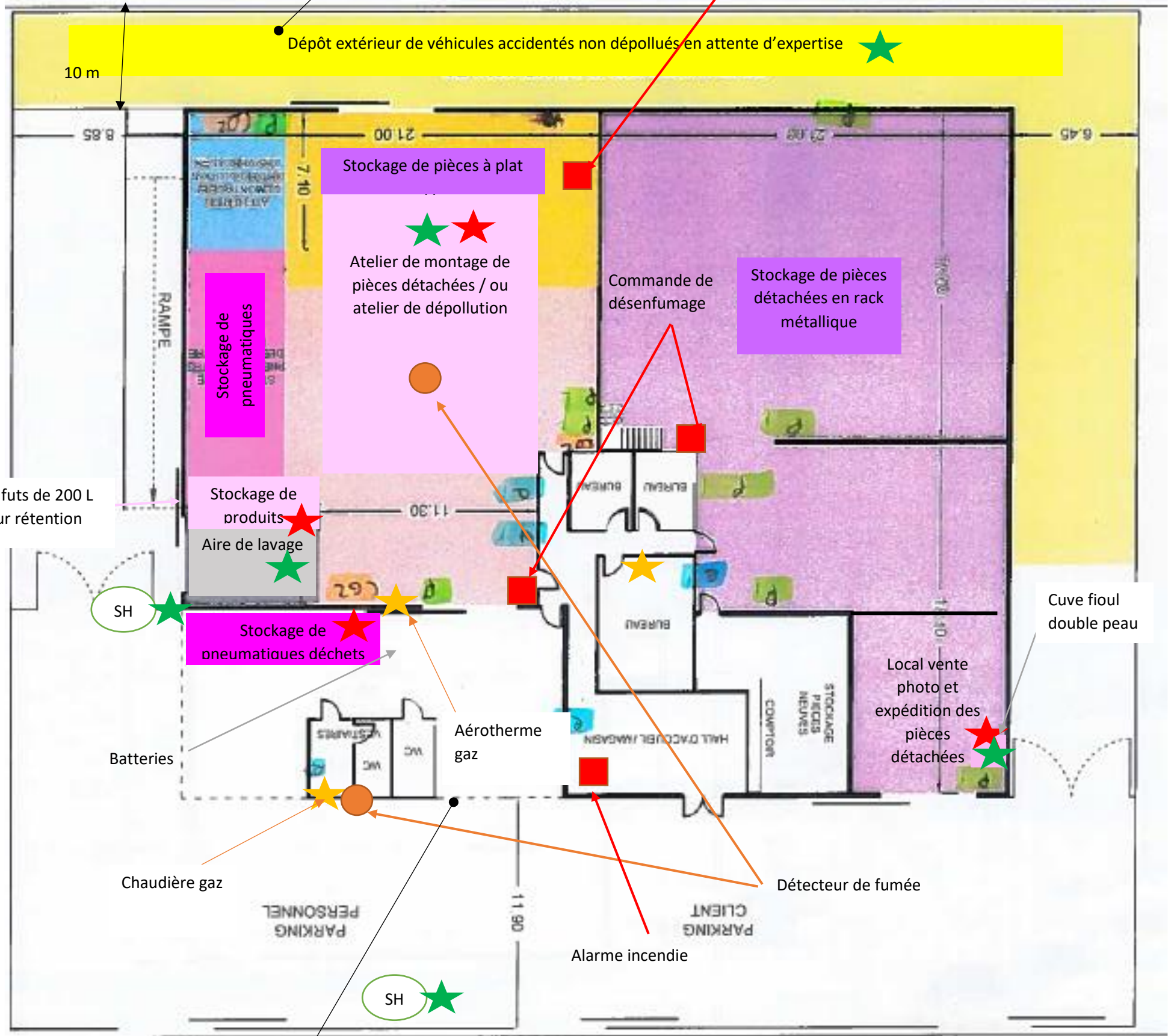
-  CO2 Extincteur CO2
-  Extincteur poudre
-  Extincteur Eau

Annexe n°3 : Plan des zones à risque

Site n°2 : rez de chaussé



Absorbant et bac à sable

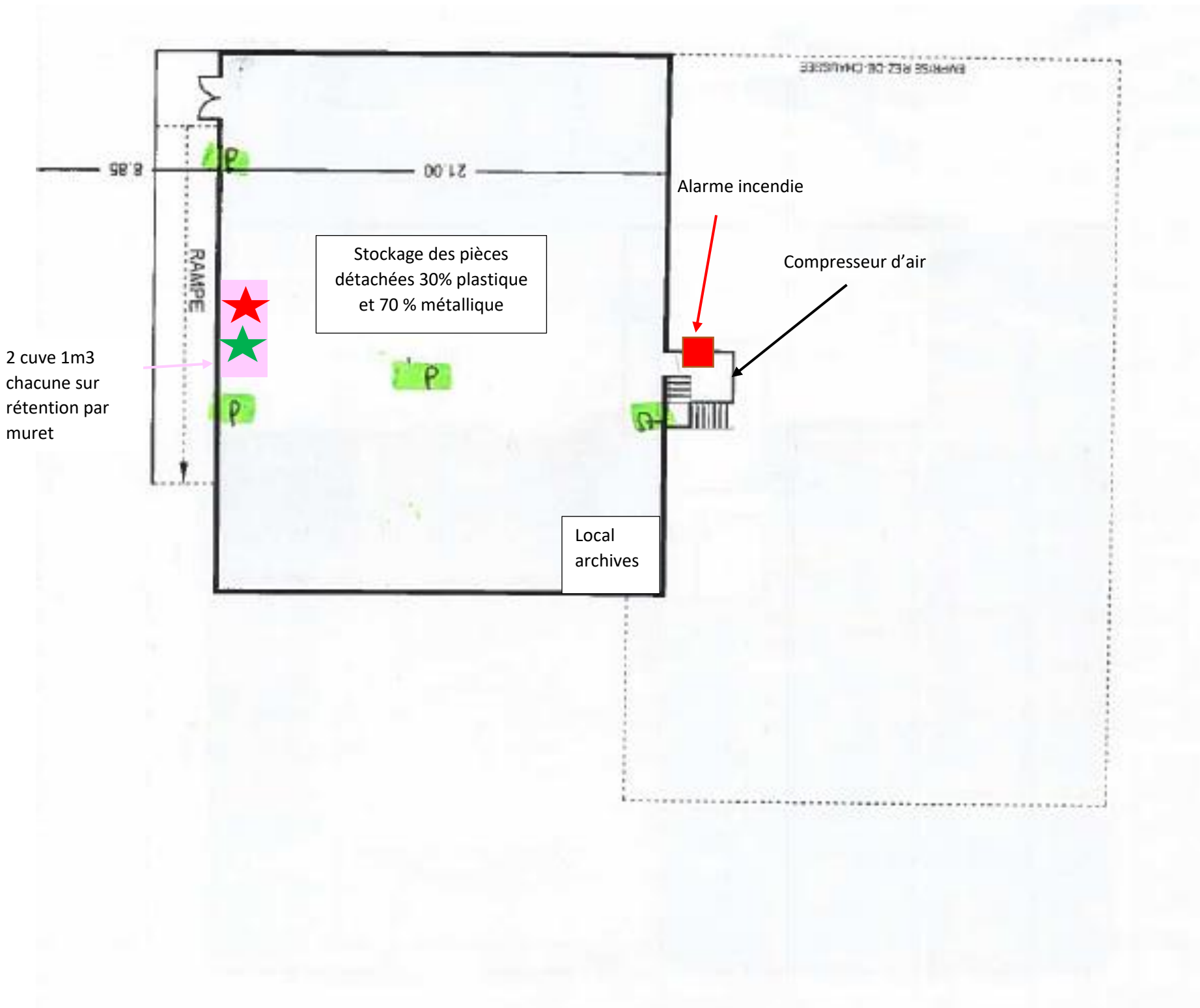


Légende







- ★ Risque d'incendie
- ★ Risque d'explosion
- ★ Risque de déversement accidentel
- CO2 Extincteur CO2
- E Extincteur poudre
- E Extincteur Eau

Annexe n°3 : Plan des zones à risque

Site n°2 : Sous-sol

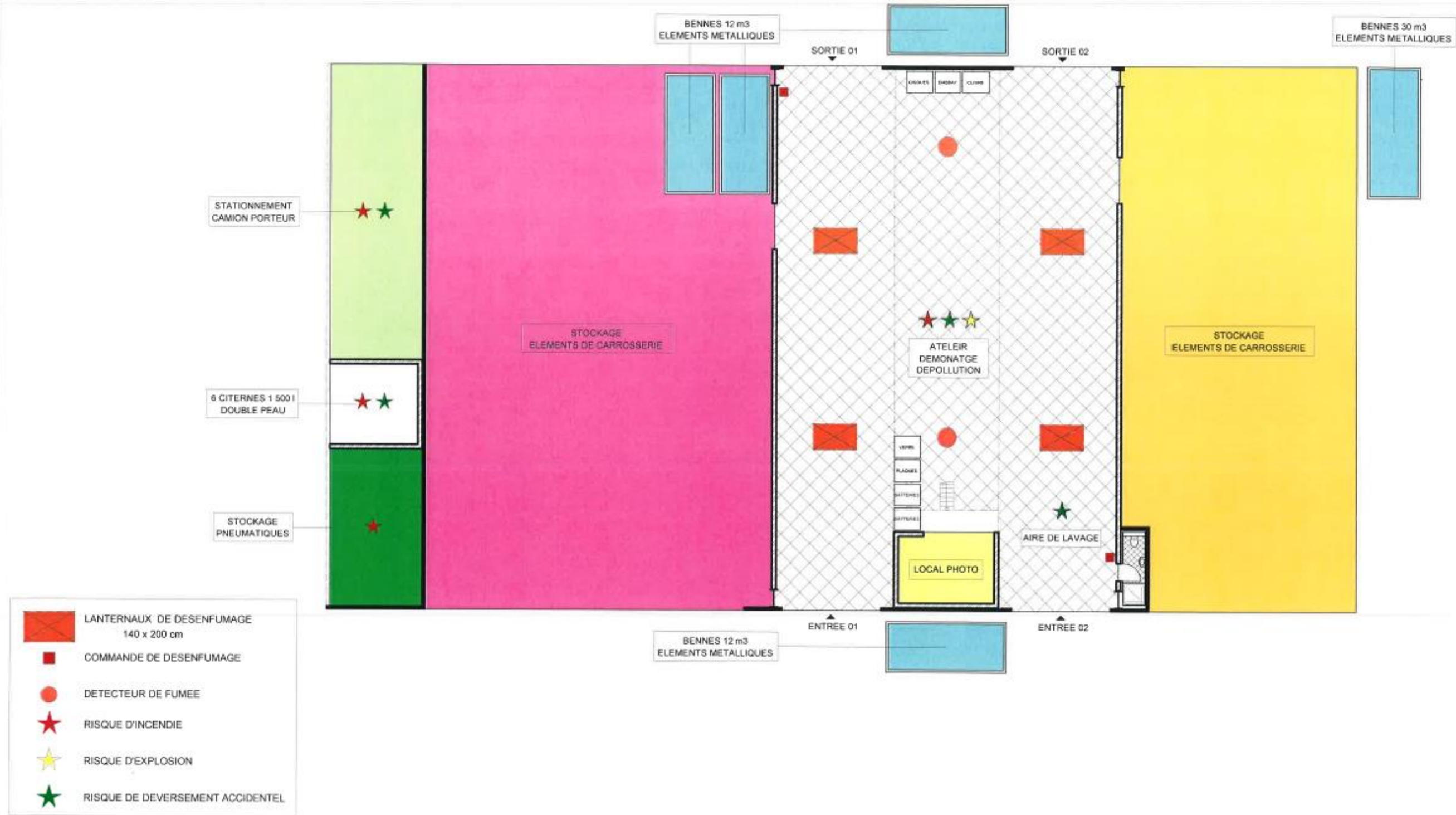


Légende

- | | |
|--|---|
|  Risque d'incendie |  Extincteur CO2 |
|  Risque d'explosion |  Extincteur poudre |
|  Risque de déversement accidentel |  Extincteur Eau |

Annexe n°3 : Plan des zones à risque

Site n°3 - Projet



BUREAU D'ETUDES
CREABAT
 CONCEPTION REALISATION DE BATIMENTS
 22, Bis Avenue du Président Roosevelt 90 000 BELFORT

DATE : 15 / 03 / 2021

DESSIN : R. S.

INDICE **A**

ECHELLE : SANS

2010
 N° DE PLAN

OLIVEROM
 1, Rue des Courbes fauchées
 90 800 BAVILLIERS
 MAITRE D'OUVRAGE

PLAN DE ZONES A RISQUES
 TITRE DU PLAN