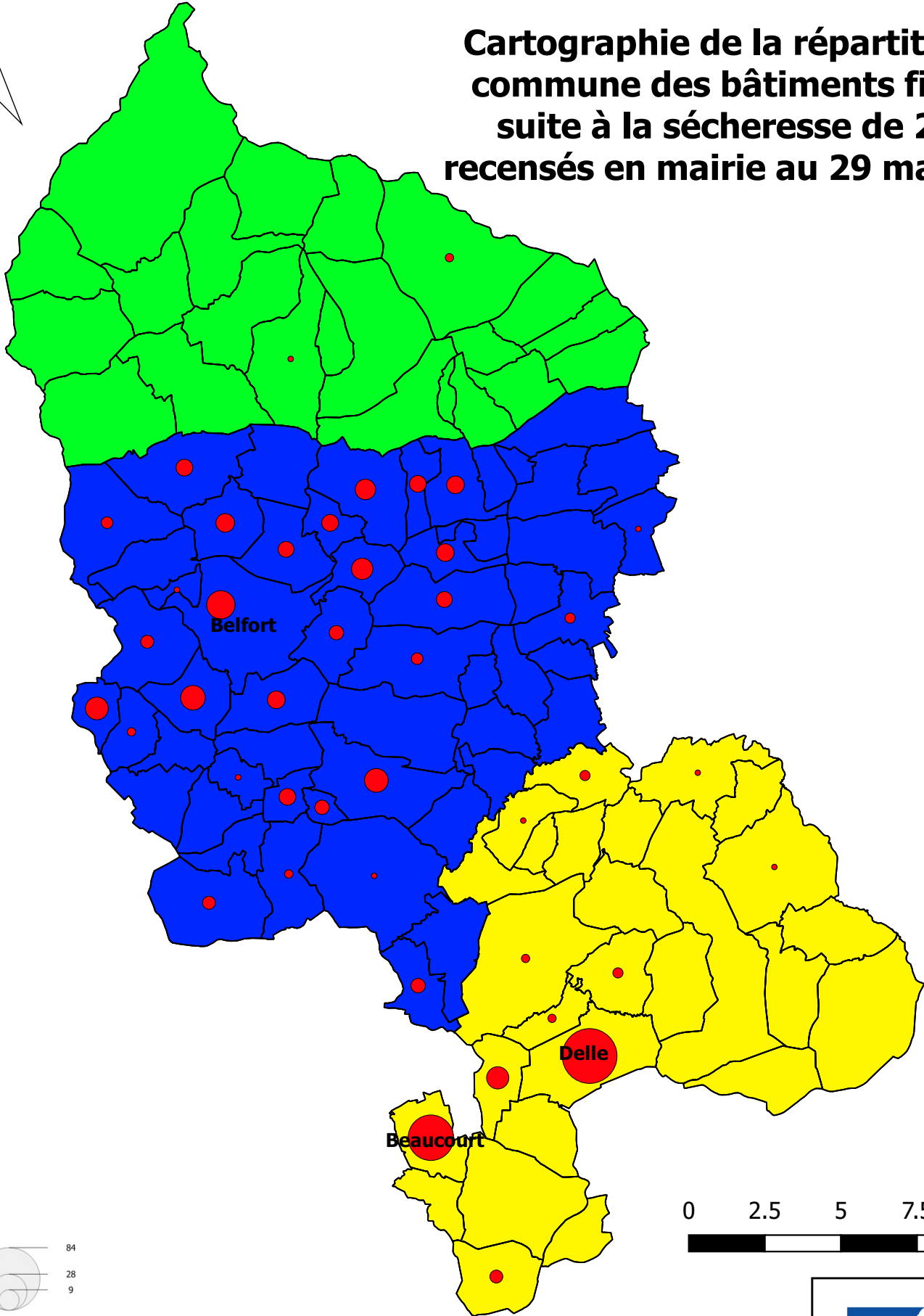
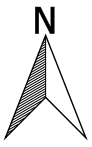


# Cartographie de la répartition par commune des bâtiments fissurés suite à la sécheresse de 2018, recensés en mairie au 29 mars 2019



Nombre de bâtiments présentant des fissures

Commune

EPCI 90

C.A. du Grand Belfort

C.C. des Vosges du Sud

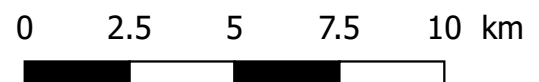
C.C. Sud-Territoire

Note : Carte réalisée à partir des déclarations des administrés auprès des mairies du Territoire de Belfort jusqu'au 29 mars 2019

Sources : IGN, DDT 90

CARTE DDT 90

COPIE ET REPRODUCTION INTERDITE



PREFETE  
DU TERRITOIRE  
DE BELFORT